





Commune de CORENC
PLAN DE PRÉVENTION DES RISQUES
NATURELS PRÉVISIBLES

ZONAGE RÉGLEMENTAIRE DU RISQUE
(SUR FOND CADASTRAL)

Légende :

Niveau de contraintes *

-  **Zones d'interdictions**
-  **Zones de projet possible sous maîtrise collective**
-  **Zones de contraintes faibles**
-  **Zones sans contrainte spécifique**

Nature du risque **

- M : marécages
- T, t0, t1 : crues des torrents et des rivières torrentielles
- V, v : ruisselements sur versant
- G, G1, G2, g1, g2, g3, g3 : glissements de terrain
- P, p0, p1, p2 : chutes de pierres
- f : suffosion

Vu pour être annexé à mon arrêté en date de ce jour.
Grenoble, le 14 DEC. 2006

Pour le Préfet et par Délégation
Secrétaire Général *André Viret*

* le premier correspond au niveau de contraintes à appliquer. **Gilles PRIETO**

** le second à la nature du risque (caractère en minuscule pour les zones de faibles contraintes caractère en majuscule pour les autres cas), éventuellement complété par un indice numérique.

Réalisation : RTM 38

Etabli le : Mars 2000

Echelle : 1/5 000

Edition : ALPGEORISQUES

Modifié le : Novembre 2006

