



# Fiche synthétique sur l'état des risques naturels, miniers et technologiques majeurs

(établie en application de l'article L.125-5 du Code de l'environnement et du décret 2005-134 du 15 février 2005 relatifs à l'information des acquéreurs et des locataires de biens immobiliers)

Commune : **VILLARD-REYMOND**

Annexe à l'arrêté préfectoral n° 38-2017-02-07-026 du 07/02/2017

## 1. Risques naturels

### 1- a / Plan(s) de Prévention des Risques Naturels (PPRN) \*

► **Inondation** :  Aucun  Prescrit  Appliqué par anticipation  Approuvé En date du :

Documents permettant la localisation des immeubles au regard des risques pris en compte :

-  
-

*En cas de PPR approuvé, liste des documents auxquels il est possible de se référer : note de présentation et règlement du PPR*

Prescription de travaux dans le PPR  oui  non

► **Multirisques** :  Aucun  Prescrit  Appliqué par anticipation  Approuvé En date du :

Documents permettant la localisation des immeubles au regard des risques pris en compte :

-

*En cas de PPR approuvé, liste des documents auxquels il est possible de se référer : note de présentation et règlement du PPR*




Prescription de travaux dans le PPR  oui  non

► **R111-3 (valant PPR)** :  Aucun  Approuvé En date du : 02/04/1979

Documents permettant la localisation des immeubles au regard des risques pris en compte :


-Carte des risques naturels (R111-3)

Les risques naturels suivants sont recensés dans le(s) PPR :

|   |                                     | Nature du risque   | Caractérisation du risque   | Codification PPR |
|---|-------------------------------------|--|---|------------------|
| <br>Zone Inondable        | <input checked="" type="checkbox"/> | Inondation de plaine<br>Remontée de nappe                | Hauteur pouvant être importante, vitesse généralement lente<br>Affleurement sur sol saturé d'eau  | I ou i           |
|   | <input type="checkbox"/>            | Crue des fleuves et rivières<br>Crue rapide des rivières | Vitesse généralement plus élevée qu'en inondation de plaine   | C ou c           |
|   | <input checked="" type="checkbox"/> | Zone marécageuse   | Zone humide présentant une végétation caractéristique   | M ou m           |
|   | <input checked="" type="checkbox"/> | Inondation en pied de versant                            | Accumulation et stagnation dans une zone fermée par un obstacle (route, voie ferrée)  | I' ou i'         |
|   | <input checked="" type="checkbox"/> | Crue des torrents et ruisseaux torrentiels               | Augmentation brutale du débit d'un cours d'eau avec transport de matériaux solides  | T ou t           |
|   | <input type="checkbox"/>            | Ruissellement sur versant                                | Divagation des eaux météoriques en dehors du réseau hydrographique  | V ou v           |
| <br>Mouvement de terrains | <input checked="" type="checkbox"/> | Glissement de terrain<br>Solifluxion<br>Coulée boueuse   | Mouvement d'une masse de terrain le long d'une surface de rupture<br>Mouvement de matériaux sur pente faible<br>Transport de matériaux plus ou moins fluides        | G ou g           |
|   | <input checked="" type="checkbox"/> | Chute de pierres et blocs                                | Chute d'éléments rocheux  | P ou p           |
|   | <input type="checkbox"/>            | Effondrement - Suffosion                                 | Évolution de cavités souterraines avec des manifestations en surface - Tassement superficiel des terrains meubles provoqué par des circulations d'eaux souterraines | F ou f           |
| <br>Avalanche             | <input checked="" type="checkbox"/> | Avalanche  | Écoulement de neige lourde ou poudreuse après rupture du manteau neigeux  | A ou a           |

\* toutes les pièces composant le(s) dossier(s) de PPR sont consultables en Mairie ou en Préfecture


## 1- b / Zonage réglementaire sur la prise en compte de la sismicité

|  |                                     |                  |   |
|--|-------------------------------------|------------------|---|
| <br>Séisme | <input checked="" type="checkbox"/> | Nature du risque | Caractérisation du risque   |
|  |                                     | Séisme           | Vibrations du sol cartographiées en 5 niveaux d'intensité (nouvelle réglementation en vertu des décrets 2010-1254 et 2010-1255 du 22 oct 2010)<br><input type="checkbox"/> 1 <input type="checkbox"/> 2 <input checked="" type="checkbox"/> 3 <input type="checkbox"/> 4 <input type="checkbox"/> 5 |

## 2. Risques miniers

### Plan de Prévention des Risques Miniers (PPRM)\*

Aucun    Prescrit    Appliqué par anticipation    Approuvé   En date du :

|  |                          |                      |  |                  |
|--|--------------------------|----------------------|--|------------------|
| <br>Présence de cavités souterraines marnières | <input type="checkbox"/> | Nature du risque     | Caractérisation du risque  | Codification PPR |
|  |                          | Mouvement de terrain | Effondrements généralisés ou localisés - Affaissements progressifs - Tassements  |                  |
|  | <input type="checkbox"/> | Autres               | <input type="checkbox"/> Inondations <input type="checkbox"/> Émanations de gaz<br><input type="checkbox"/> Pollutions des sols ou des eaux <input type="checkbox"/> Émissions de rayonnements ionisants |                  |

Documents permettant la localisation des immeubles au regard des risques pris en compte :

-  
-


*En cas de PPR approuvé, liste des documents auxquels il est possible de se référer : note de présentation et règlement du PPR*

Prescription de travaux dans le PPRM  oui    non

## 3. Risques technologiques

### Plan de Prévention des Risques Technologiques (PPRT) \*

Aucun

|  | Nom du PPRT | Situation                |                          | Date | Effet thermique          | Effet surpression        | Effet toxique            | Prescription de travaux  |
|--|-------------|--------------------------|--------------------------|------|--------------------------|--------------------------|--------------------------|--------------------------|
|  |             | prescrit                 | approuvé                 |      |                          |                          |                          |                          |
| <br>Risques technologiques |             | <input type="checkbox"/> | <input type="checkbox"/> |      | <input type="checkbox"/> | <input type="checkbox"/> | <input type="checkbox"/> | <input type="checkbox"/> |
|  |             | <input type="checkbox"/> | <input type="checkbox"/> |      | <input type="checkbox"/> | <input type="checkbox"/> | <input type="checkbox"/> | <input type="checkbox"/> |
|  |             | <input type="checkbox"/> | <input type="checkbox"/> |      | <input type="checkbox"/> | <input type="checkbox"/> | <input type="checkbox"/> | <input type="checkbox"/> |
|  |             | <input type="checkbox"/> | <input type="checkbox"/> |      | <input type="checkbox"/> | <input type="checkbox"/> | <input type="checkbox"/> | <input type="checkbox"/> |

Les risques technologiques pris en compte sont liés à :  effet thermique    effet surpression    effet toxique

Documents permettant la localisation des immeubles au regard des risques pris en compte consultables sur :

<http://www.clic-rhonealpes.com/clic/departement/38/isere.html>

*En cas de PPR approuvé, liste des documents auxquels il est possible de se référer : note de présentation et règlement du PPR*

## 4. Arrêtés portant ou ayant porté reconnaissance de l'état de catastrophe naturelle ou technologique

La liste détaillée des arrêtés est consultable sur le site portail <http://www.prim.net/> dans la rubrique « Ma commune face aux risques »

\* toutes les pièces composant le(s) dossier(s) de PPR sont consultables en Mairie ou en Préfecture