


**Commune de
NOTRE-DAME-DE-MÉSAGE**












GRENOBLE - ALPES
MÉTROPOLITAIN

CARTE DES ALEAS




Légende :

	Aggravation	Aléas				
		Exceptionnel	Faible	Moyen	Fort	Très fort Très fort aggravé
Avalanches :		AE	A1	A2	A3	
Inondations :						
Cruels rapides des rivières			C1	C2	C3	C4
Inondations en pied de versant			I'1	I'2	I'3	I'4
Cruels des torrents et rivières torrentielles		TE	T1	T2	T3	T4
Ravinements et ruissellements sur versant			V1	V2	V3	V4
Mouvements de terrain :						
Glissements de terrain	G0		G1	G2 abcd	G3 abcd	G4
Chutes de pierres et de blocs			P1	P2	P3	P4
Affaissements, effondrements, suffosions			F1	F2	F3	

Indices supplémentaires C T : voir note méthodologique

 Limite communale	 Merlons pare-blocs
 Courbes de niveau	 Bassins et plages de dépôt
 Lagunages	 Bandes de précaution réglementaire
 Remblais	 Zones de présomption d'effondrement d'une galerie hydraulique
 Carrières	 Sections couvertes (emprise indicative)

Origine DGFIP Cadastre © Droits de l'Etat réservés © 2016

 Cartographie : Alp'Géorisques Mise en page et édition : Alp'Géorisques	 Assistance maîtrise d'ouvrage :  projet environnement	Echelle : 1/5 000 Version 4 pour dossier d'approbation du PLUi Edition du 30 septembre 2019
--	---	---