

# Exploitation de lignite de SAINT DIDIER de la TOUR

## FAVERGES-DE-LA-TOUR





ETUDE DÉTAILLÉE DES ALÉAS MINIERIS

### CARTOGRAPHIE DE L'ALÉA EFFONDREMENT LOCALISÉ

CARTE RÉVISÉE SUITE À LA CAMPAGNE DE FORAGES DE 2009

Légende :

#### Aléa effondrement localisé

	Fort
	Moyen
	Faible
	Faible sur travaux supposés
	Limite de concession
	Limite de commune

Orthophoto IGN - protocole MEDAD-MAP-IGN du 24 juillet 2007

Echelle : 1/10 000

**GEODERIS**

**DRIRE**  
Rhone-Alpes

Aout 2010

GEODERIS S2010/6IDE-10RHA2320

