

Exploitation de lignite de SAINT DIDIER de la TOUR







LA CHAPELLE-DE-LA-TOUR

ETUDE DÉTAILLÉE DES ALÉAS MINERS
**CARTOGRAPHIE DE L'ALÉA
 EFFONDREMENT LOCALISÉ**

CARTE RÉVISÉE SUITE À LA CAMPAGNE DE FORAGES DE 2009

Légende :

Aléa effondrement localisé

-  Fort
-  Moyen
-  Faible
-  Faible sur travaux supposés
-  Limite de concession
-  Limite de commune

Orthophoto IGN - protocole MEDAD-MAP-IGN du 24 juillet 2007

Echelle : 1/10 000



GEODERIS S210/06/DE-108142320

Aout 2010