



# Exploitation de lignite de SAINT DIDIER de la TOUR


## SAINT-VICTOR-DE-CESSIEU


ETUDE DÉTAILLÉE DES ALÉAS MINIERS

### CARTOGRAPHIE DE L'ALÉA EMISSION DE GAZ DE MINE


CARTE RÉVISÉE SUITE À LA CAMPAGNE DE FORAGES DE 2009

Légende :

 Emission de gaz de mine

 Faible

 Limite de concession

 Limite de commune

Orthophoto IGN - protocole MEDAD-MAP-IGN du 24 juillet 2007

Echelle : 1/10 000

**GEODERIS**

GEODERIS S2010/61DE-10R1A.23.20

**DRIRE**  
MINÈRES ALPES  
Aout 2010