


Commune de SAINT-PAUL-DE-VARCES


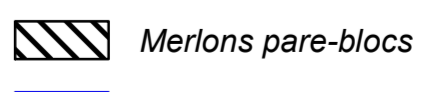
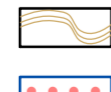
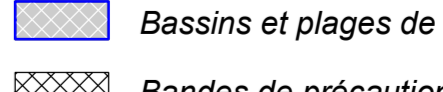

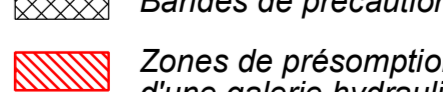

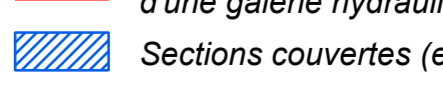

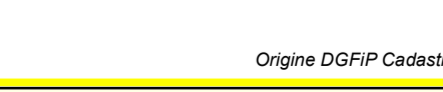


CARTE DES ALEAS Feuille Est



Légende :

	Aggrégation	Exceptionnelle	Faible	Moyen	Fort	Très fort	Très fort aggravé
Avalanches :							
Inondations :							
Crues rapides des rivières			C1	C2	C3	C4	
Inondations en pied de versant			I1-1	I1-2	I1-3	I1-4	
Crues des torrents et rivières torrentielles			T1	T2	T3	T4	
Ravinements et ruissellements sur versant			V1a	V2	V3	V4	
Mouvements de terrain :							
Glissements de terrain	G0		G1	G2	G3	G4	
Chutes de pierres et de blocs			P1	P2	P3	P4	P5
Affaissements, effondrements, suffusions			F1	F2	F3		

Indices supplémentaires c + t : voir note méthodologique

 Limite communale	 Merlons pare-blocs
 Courbes de niveau	 Bassins et plages de dépôt
 Lagunages	 Bandes de précaution réglementaire
 Remblais	 Zones de présomption d'effondrement d'une galerie hydraulique
 Carrières	 Sections couvertes (emprise indicative)

Origine DGIAP-Cadastre © Droits de l'Etat réservés © 2016

 Cartographie : Alpes-Géo-Conseil Mise en page et édition : Alp'Géorisques	Assistance maîtrise d'ouvrage :  progeéo environnement	Echelle : 1/5 000 Version 3 pour dossier d'arrêt PLU Edition du 30 mars 2018
---	--	---