

RISQUES NATURELS

Commune de: **St Pierre-de-Méaroz**

MINISTÈRE DE L'AMÉNAGEMENT DU TERRITOIRE
DE L'ÉQUIPEMENT DU LOGEMENT ET DU TOURISME
groupe d'études et de programmation (cellule réseaux-servitudes)
9, quai Créqui - 38000 GRENOBLE










**LE
G
E
N
D
E**

échelle :
1/10.000

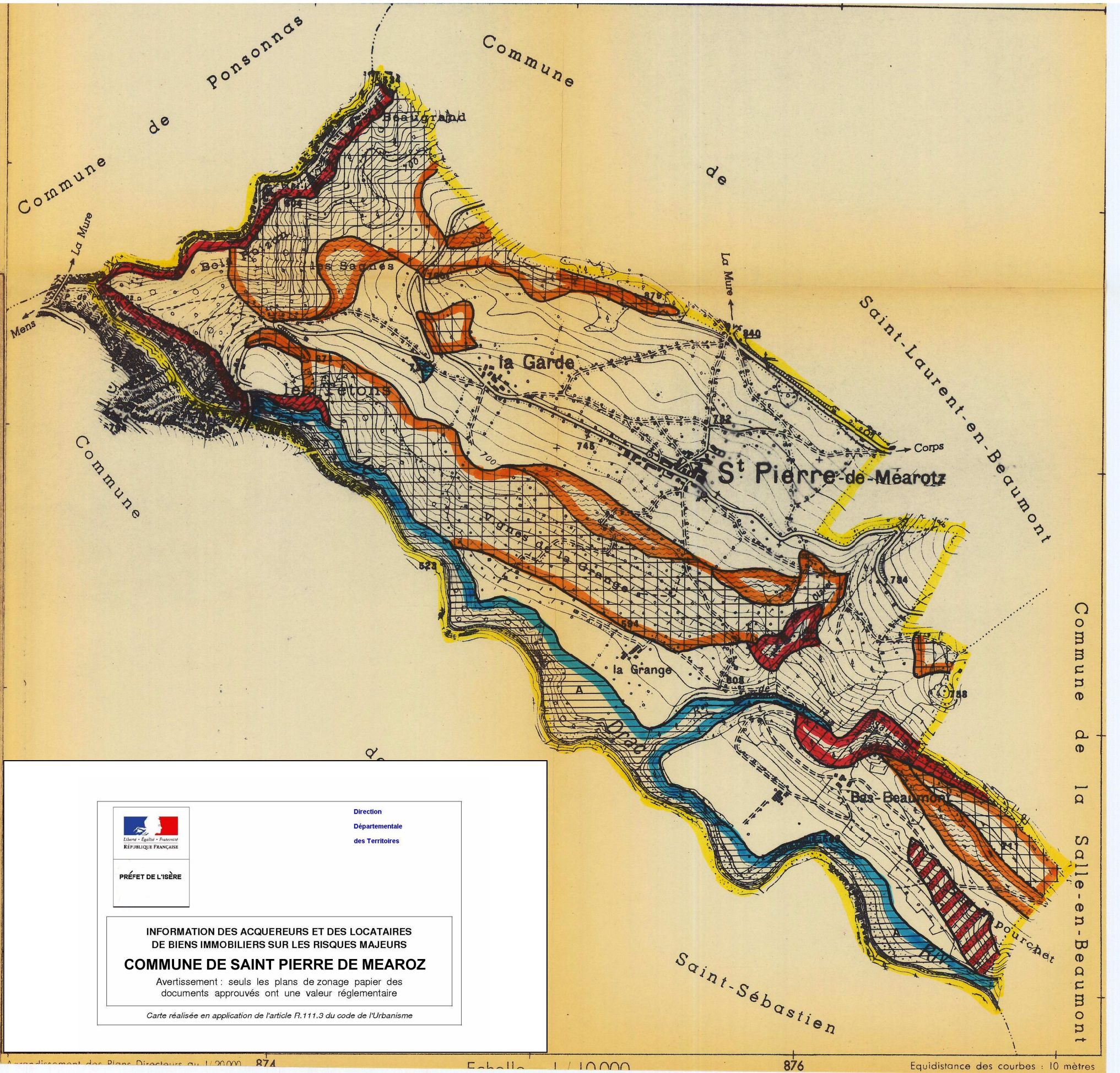
établi le :
8-11-1976

modifié le :
. . .1976

CODE DU
RÈGLEMENT
(chapitre)

- | | | |
|---|---|---|
| 1 |  | SURFACES SUBMERSIBLES <i>Retenue E.D.F.</i> |
| 2 |  | ZONES MARECAGEUSES |
| 3 |  | ZONES DE DEBOREMENT DE TORRENTS |
| 4 |  | ZONES D'INSTABILITE DU LIT DES TORRENTS |
| 5 |  | ZONES DE GLISSEMENT DE TERRAIN |
| 6 |  | |
| 6 |  | ZONES DANGEREUSES {
éboulements
chutes de pierres
avalanches |
| 7 |  | |
| |  | LIMITES COMMUNALES |

Vu pour être annexé à mon
arrêté en date de ce jour.
Grenoble, le 4 DEC. 1976
Pour le Préfet :
Le Chef du bureau délégué,

Direction
Départementale
des Territoires

PRÉFET DE L'ISÈRE

INFORMATION DES ACQUEREURS ET DES LOCATAIRES DE BIENS IMMOBILIERS SUR LES RISQUES MAJEURS COMMUNE DE SAINT PIERRE DE MEAROZ

Avertissement : seuls les plans de zonage papier des
documents approuvés ont une valeur réglementaire

Carte réalisée en application de l'article R.111.3 du code de l'Urbanisme