







TRÉMINIS

RISQUES NATURELS

COMMUNE DE: tréminis

Ministère de l'Équipement et du Logement - Groupe d'Étude et de Programmation - 9 quai Créqui, 38 GRENOBLE -

l
é
g
e
n
d
e

-  ZONES DANGEREUSES GLISSEMENTS DE TERRAINS CHUTES DE PIERRES ÉBOULEMENTS
-  ZONES DE DÉCOUPEMENTS
-  ZONES D'INONDATIONS
-  COULOIRS D'AVALANCHES
-  COULEES TORRENTIELLES
-  LIMITE COMMUNALE

ECHELLE: 1/12 500
LE 27.5.70




Direction
Départementale
des Territoires

PRÉFET DE L'ISÈRE

INFORMATION DES ACQUÉREURS ET DES LOCATAIRES
DE BIENS IMMOBILIERS SUR LES RISQUES MAJEURS
COMMUNE DE TRÉMINIS
Avertissement : seuls les plans de zonage papier des
documents approuvés ont une valeur réglementaire
Carte réalisée en application de l'article R.111.3 du code de l'urbanisme