

# Fiche synthétique sur l'état des risques naturels, miniers et technologiques majeurs

(établie en application des articles L. 125-5, L. 125-6 et L. 125-7 du Code de l'environnement relatifs à l'information des acquéreurs et des locataires de biens immobiliers)

**Commune : PONT-DE-CHERUY**

Annexe à l'arrêté préfectoral n° 038-2019-06-21-026 du 21 juin 2019

## 1. Risques naturels

### 1- a / Plan(s) de Prévention des Risques Naturels (PPRN) \*

► **Inondation** :  Aucun  Prescrit  Appliqué par anticipation  Approuvé En date

Prescription de travaux dans le PPR  oui  non

Documents permettant la localisation des immeubles au regard des risques pris en compte :

-  
-

En cas de PPR approuvé, liste des documents auxquels il est possible de se référer : note de présentation et règlement du PPR

► **Multirisques** :  Aucun  Prescrit  Appliqué par anticipation  Approuvé En date du

Prescription de travaux dans le PPR  oui  non

Documents permettant la localisation des immeubles au regard des risques pris en compte :

-  
-

En cas de PPR approuvé, liste des documents auxquels il est possible de se référer : note de présentation et règlement du PPR

► **R111-3 (valant PPR)** :  Aucun  Approuvé En date du

Documents permettant la localisation des immeubles au regard des risques pris en compte :

-  
-

Les risques naturels suivants sont recensés dans le(s) PPR :


		Nature du risque	Caractérisation du risque	Codification PPR
 Zone Inondable	<input type="checkbox"/>	Inondation de plaine Remontée de nappe	Hauteur pouvant être importante, vitesse généralement lente Affleurement sur sol saturé d'eau	I ou i
	<input type="checkbox"/>	Crue des fleuves et rivières Crue rapide des rivières	Vitesse généralement plus élevée qu'en inondation de plaine	C ou c
	<input type="checkbox"/>	Zone marécageuse	Zone humide présentant une végétation caractéristique	M ou m
	<input type="checkbox"/>	Inondation en pied de versant	Accumulation et stagnation dans une zone fermée par un obstacle (route, voie ferrée)	I' ou i'
	<input type="checkbox"/>	Crue des torrents et ruisseaux torrentiels	Augmentation brutale du débit d'un cours d'eau avec transport de matériaux solides	T ou t
	<input type="checkbox"/>	Ruissellement sur versant	Divagation des eaux météoriques en dehors du réseau hydrographique	V ou v
 Mouvement de terrains	<input type="checkbox"/>	Glissement de terrain Solifluxion Coulée boueuse	Mouvement d'une masse de terrain le long d'une surface de rupture Mouvement de matériaux sur pente faible Transport de matériaux plus ou moins fluides	G ou g
	<input type="checkbox"/>	Chute de pierres et blocs	Chute d'éléments rocheux	P ou p
	<input type="checkbox"/>	Effondrement - Suffosion	Évolution de cavités souterraines avec des manifestations en surface - Tassement superficiel des terrains meubles provoqué par des circulations d'eaux souterraines	F ou f
 Avalanche	<input type="checkbox"/>	Avalanche	Écoulement de neige lourde ou poudreuse après rupture du manteau neigeux	A ou a

### 1- b / Zonage réglementaire sur la prise en compte de la sismicité

		Nature du risque	Caractérisation du risque
 Séisme	<input checked="" type="checkbox"/>	Séisme	Vibrations du sol cartographiées en 5 niveaux d'intensité (nouvelle réglementation en vertu des décrets 2010-1254 et 2010-1255 du 22 oct 2010) <input type="checkbox"/> 1 <input type="checkbox"/> 2 <input checked="" type="checkbox"/> 3 <input type="checkbox"/> 4 <input type="checkbox"/> 5

\* toutes les pièces composant le(s) dossier(s) de PPR sont consultables en Mairie ou en Préfecture


## 1- c / Prise en compte du risque radon

 Radon	<input checked="" type="checkbox"/>	Nature du risque	Caractérisation du risque
		Zone à potentiel radon	Classement de la commune en zone à potentiel radon <input checked="" type="checkbox"/> <sub>1</sub> <input type="checkbox"/> <sub>2</sub> <input type="checkbox"/> <sub>3</sub>

## 2. Risques miniers

### Plan de Prévention des Risques Miniers (PPRM)\*

Aucun    Prescrit    Appliqué par anticipation    Approuvé   En date du

 Cavités souterraines	<input type="checkbox"/>	Nature du risque	Caractérisation du risque
		Mouvement de terrain	Effondrement généralisé (Eg ou eg) ou localisé (El ou el) - Tassement (T ou t) - Glissement (G ou g)
<input type="checkbox"/>	Autres	<input type="checkbox"/> Inondation (l ou i) <input type="checkbox"/> Émanation de gaz de mine (Z ou z) <input type="checkbox"/> Échauffement (H ou h)	

Prescription de travaux dans le PPR  oui  non

Documents permettant la localisation des immeubles au regard des risques pris en compte :


-  
-

En cas de PPR approuvé, liste des documents auxquels il est possible de se référer : note de présentation et règlement du PPR

## 3. Risques technologiques

### Plan de Prévention des Risques Technologiques (PPRT) \*

Aucun

	Nom du PPRT	Situation		Date	Effet thermique	Effet surpression	Effet toxique	Prescription de travaux
		prescrit	approuvé					
 Risques technologiques		<input type="checkbox"/>	<input type="checkbox"/>		<input type="checkbox"/>	<input type="checkbox"/>	<input type="checkbox"/>	<input type="checkbox"/>
		<input type="checkbox"/>	<input type="checkbox"/>		<input type="checkbox"/>	<input type="checkbox"/>	<input type="checkbox"/>	<input type="checkbox"/>
		<input type="checkbox"/>	<input type="checkbox"/>		<input type="checkbox"/>	<input type="checkbox"/>	<input type="checkbox"/>	<input type="checkbox"/>
		<input type="checkbox"/>	<input type="checkbox"/>		<input type="checkbox"/>	<input type="checkbox"/>	<input type="checkbox"/>	<input type="checkbox"/>


Les risques technologiques pris en compte sont liés à :  effet thermique    effet surpression    effet toxique

Documents permettant la localisation des immeubles au regard des risques pris en compte consultables sur :

<http://www.auvergne-rhone-alpes.developpement-durable.gouv.fr/isere-38-r4255.html>

En cas de PPR approuvé, liste des documents auxquels il est possible de se référer : note de présentation et règlement du PPR

## 4. Pollution des sols

 SIS	Caractérisation du risque
	La commune comprend un ou plusieurs secteurs d'information sur les sols (SIS) Oui <input checked="" type="checkbox"/> Non <input type="checkbox"/>

Documents permettant la localisation des immeubles au regard des risques pris en compte consultables sur :  
<http://www.isere.gouv.fr/Politiques-publiques/Environnement/Secteurs-d-information-sur-les-sols-SIS-et-servitude-d-utilite-publique-SUP/Arretes-prefectoraux-SIS>

## 5. Arrêtés portant ou ayant porté reconnaissance de l'état de catastrophe naturelle ou technologique

La liste détaillée des arrêtés est consultable sur le site portail : <http://www.georisques.gouv.fr/>