



# Fiche synthétique sur l'état des risques naturels, miniers et technologiques majeurs

(établie en application de l'article L.125-5 du Code de l'environnement et du décret 2005-134 du 15 février 2005 relatifs à l'information des acquéreurs et des locataires de biens immobiliers)

**Commune : Saint-Agnin-sur-Bion**

Annexe à l'arrêté préfectoral n° 2014118-0012 du 28/04/2014

Cet arrêté sera consultable en ligne, dans le Recueil des Actes Administratifs de la Préfecture de l'Isère  
[http://www.isere.territoire.gouv.fr/actes3/web/recherche\\_actes.php](http://www.isere.territoire.gouv.fr/actes3/web/recherche_actes.php)

## 1. Risques naturels

### 1- a / Plan(s) de Prévention des Risques Naturels (PPRN) \*

► **Inondation** :  Aucun  Prescrit  Appliqué par anticipation  Approuvé

Documents permettant la localisation des immeubles au regard des risques pris en compte :

-  
-

*En cas de PPR approuvé, liste des documents auxquels il est possible de se référer : note de présentation et règlement du PPR*

Prescription de travaux dans le PPR  oui  non

► **Multirisques** :  Aucun  Prescrit  Appliqué par anticipation  Approuvé

Documents permettant la localisation des immeubles au regard des risques pris en compte :

-  
-

*En cas de PPR approuvé, liste des documents auxquels il est possible de se référer : note de présentation et règlement du PPR*

Prescription de travaux dans le PPR  oui  non

► **R111-3 (valant PPR)** :  Aucun  Approuvé

Documents permettant la localisation des immeubles au regard des risques pris en compte :


-

Les risques naturels suivants sont recensés dans le(s) PPR :

		Nature du risque	Caractérisation du risque	Codification PPR
 Zone Inondable	<input type="checkbox"/>	Inondation de plaine Remontée de nappe	Hauteur pouvant être importante, vitesse généralement lente Affleurement sur sol saturé d'eau	I ou i
	<input type="checkbox"/>	Crue des fleuves et rivières Crue rapide des rivières	Vitesse généralement plus élevée qu'en inondation de plaine	C ou c
	<input type="checkbox"/>	Zone marécageuse	Zone humide présentant une végétation caractéristique	M ou m
	<input type="checkbox"/>	Inondation en pied de versant	Accumulation et stagnation dans une zone fermée par un obstacle (route, voie ferrée)	I' ou i'
	<input type="checkbox"/>	Crue des torrents et ruisseaux torrentiels	Augmentation brutale du débit d'un cours d'eau avec transport de matériaux solides	T ou t
	<input type="checkbox"/>	Ruissellement sur versant	Divagation des eaux météoriques en dehors du réseau hydrographique	V ou v
 Mouvement de terrains	<input type="checkbox"/>	Glissement de terrain Solifluxion Coulée boueuse	Mouvement d'une masse de terrain le long d'une surface de rupture Mouvement de matériaux sur pente faible Transport de matériaux plus ou moins fluides	G ou g
	<input type="checkbox"/>	Chute de pierres et blocs	Chute d'éléments rocheux	P ou p
	<input type="checkbox"/>	Effondrement - Suffosion	Évolution de cavités souterraines avec des manifestations en surface - Tassement superficiel des terrains meubles provoqué par des circulations d'eaux souterraines	F ou f
 Avalanche	<input type="checkbox"/>	Avalanche	Écoulement de neige lourde ou poudreuse après rupture du manteau neigeux	A ou a

\* toutes les pièces composant le(s) dossier(s) de PPR sont consultables en Mairie ou en Préfecture


## 1- b / Zonage réglementaire sur la prise en compte de la sismicité

 Séisme	<input checked="" type="checkbox"/>	Nature du risque	Caractérisation du risque
		Séisme	Vibrations du sol cartographiées en 5 niveaux d'intensité (nouvelle réglementation en vertu des décrets 2010-1254 et 2010-1255 du 22 oct 2010) <input type="checkbox"/> 1 <input type="checkbox"/> 2 <input checked="" type="checkbox"/> 3 <input type="checkbox"/> 4 <input type="checkbox"/> 5

## 2. Risques miniers

### Plan de Prévention des Risques Miniers (PPRM)\*

Aucun    Prescrit    Appliqué par anticipation    Approuvé

 Présence de cavités souterraines marnières	<input type="checkbox"/>	Nature du risque	Caractérisation du risque	Codification PPR
		Mouvement de terrain	Effondrements généralisés ou localisés - Affaissements progressifs - Tassements	
	<input type="checkbox"/>	Autres	<input type="checkbox"/> Inondations <input type="checkbox"/> Émanations de gaz <input type="checkbox"/> Pollutions des sols ou des eaux <input type="checkbox"/> Émissions de rayonnements ionisants	

Documents permettant la localisation des immeubles au regard des risques pris en compte :

-  
-


*En cas de PPR approuvé, liste des documents auxquels il est possible de se référer : note de présentation et règlement du PPR*

Prescription de travaux dans le PPRM  oui    non

## 3. Risques technologiques

### Plan de Prévention des Risques Technologiques (PPRT) \*

Aucun

	Nom du PPRT	Situation		Date	Effet thermique	Effet surpression	Effet toxique	Prescription de travaux
		prescrit	approuvé					
 Risques technologiques		<input type="checkbox"/>	<input type="checkbox"/>		<input type="checkbox"/>	<input type="checkbox"/>	<input type="checkbox"/>	<input type="checkbox"/>
		<input type="checkbox"/>	<input type="checkbox"/>		<input type="checkbox"/>	<input type="checkbox"/>	<input type="checkbox"/>	<input type="checkbox"/>
		<input type="checkbox"/>	<input type="checkbox"/>		<input type="checkbox"/>	<input type="checkbox"/>	<input type="checkbox"/>	<input type="checkbox"/>
		<input type="checkbox"/>	<input type="checkbox"/>		<input type="checkbox"/>	<input type="checkbox"/>	<input type="checkbox"/>	<input type="checkbox"/>

Les risques technologiques pris en compte sont liés à :  effet thermique    effet surpression    effet toxique

Documents permettant la localisation des immeubles au regard des risques pris en compte consultables sur :

<http://www.clic-rhonealpes.com/clic/departement/38/isere.html>

*En cas de PPR approuvé, liste des documents auxquels il est possible de se référer : note de présentation et règlement du PPR*

## 4. Arrêtés portant ou ayant porté reconnaissance de l'état de catastrophe naturelle ou technologique

La liste détaillée des arrêtés est consultable sur le site portail <http://www.prim.net/> dans la rubrique « Ma commune face aux risques »

\* toutes les pièces composant le(s) dossier(s) de PPR sont consultables en Mairie ou en Préfecture