




Zonage réglementaire du risque ruissellement de versant (phénomène généralisé)

zones de contraintes faibles
Echelle : 1/25000

Commune d'ESTRABLIN
PLAN DE PRÉVENTION DES RISQUES NATURELS PRÉVISIBLES
ZONAGE RÉGLEMENTAIRE DU RISQUE
 (sur fond cadastral) Feuille EST

Niveau de contraintes *	Nature du risque **
<ul style="list-style-type: none"> ■ IR Zones d'interdictions ■ IP Zones de projet possible sous maîtrise collective ■ IF Zones de contraintes faibles ■ IS Zones sans contrainte spécifique 	<ul style="list-style-type: none"> C, c : crues rapides des rivières I, i : inondation en pied de versant M, m : marais T, t : crues de torrents V, v : et des rivières, torrents et des ruisseaux, torrents ruissellements sur versant G, g : glissements de terrain P, p : chutes de pierres

Pour le ruissellement sur versant de type phénomène généralisé : voir encart au 1/25 000 (feuille EST)

Chaque zone est référencée par deux indices alphabétiques au moins :
 * le premier correspond au niveau de contraintes à appliquer.
 ** le second à la nature du risque (écrit en minuscule pour les zones de faibles contraintes caractères en majuscule pour les autres cas), éventuellement complété par un indice numérique.

Réalisation : Alp'Géorisques
Établi le : Décembre 2005

Édition : Alp'Géorisques
Modifié le :

Echelle : 1/5 000