








  
 Direction  
 Départementale  
 des Territoires  
 PRÉFET DE L'ISÈRE  
 INFORMATION DES ACQUÉREURS ET DES LOCATAIRES  
 DE BIENS IMMOBILIERS SUR LES RISQUES MAJEURS  
**COMMUNE DE SAINT CHRISTOPHE SUR GUIERS**  
 Avertissement : seuls les plans de zonage papier des  
 documents approuvés ont une valeur réglementaire  
 Carte réalisée en application de l'article R.111.3 du code de l'Urbanisme

**RISQUES NATURELS**  
 commune de: **ST CHRISTOPHE SUR - GUIERS**

Ministère de l'Équipement et du Logement - Groupe d'Études et de Programmation (cellule Réseaux et Servitudes) 9 quai Créquy, 38 Grenoble

**l  
é  
g  
e  
n  
d  
e**

-  ZONES DE GLISSEMENTS
-  ZONES DANGEREUSES ÉBOULEMENTS CHUTES DE PIERRES  
AVALANCHES
-  ZONES SUBMERSIBLES
-  COULOIRS D'AVANCHES
-  COULEES TORRENTIELLES
-  LIMITE COMMUNALE
-  ZONE DE CONSTRUCTION AVEC PROTECTION

Vu pour être annexé à mon  
 arrêté en date de ce jour.  
 Grenoble, le 23 JUIL. 1974  
 Pour le Préfet :  
 Le Chef de Bureau délégué

