


 Direction
 Départementale
 des Territoires

PRÉFET DE L'ISÈRE

**INFORMATION DES ACQUÉREURS ET DES LOCATAIRES
 DE BIENS IMMOBILIERS SUR LES RISQUES MAJEURS
 COMMUNE DE SAINT LAURENT DU PONT**
 Avertissement : seuls les plans de zonage papier des
 documents approuvés ont une valeur réglementaire
 Carte réalisée en application de l'article R.111.3 du code de l'Urbanisme

DEPARTEMENT de L'ISERE
 Service Départemental RTM : Restauration des Terrains en Montagnes
 42 Av. Marcelin BERTHELOT - 38100 GRENOBLE - tel: 22 21 54
 Direction Départementale de l'Agriculture
 42 Av. Marcelin BERTHELOT - 38100 GRENOBLE - tel: 09 41 09
 Direction Départementale de l'Équipement
 9, Quai CREQUI - 38000 GRENOBLE - tel: 47 74 18




RISQUES NATURELS
COMMUNE DE SAINT LAURENT DU PONT

(V) 2011 - Révisé à la
 date du 29 05 2017
 M. Christian VIGNIET
 L'Attaché de Préfecture



Code du règlement

LEGENDE



INONDATIONS

- 11  Zone submersible de fond de vallée - Construction réglementée
- 12  Zone inondable par ruissellement sur versant - Construction autorisée sous conditions
- 2  Zone marécageuse - Construction autorisée sous conditions



CRUES TORRENTIELLES

- 3  Zone de débordement des torrents - Construction interdite (sauf conditions particulières)
- 4  Zone d'instabilité du lit - Construction interdite


GLISSEMENTS de TERRAINS

- 51  Glissements importants - Construction interdite
- 52  Glissements de faible ampleur - Construction autorisée sous conditions

AVALANCHES-ÉBOULEMENTS

- 61  Zone dangereuse - Construction interdite
- 62  Zone de moindre risque - Construction autorisée sous conditions

EFFONDREMENTS

- 7  Zone d'effondrements - Construction réglementée

NOTA : Construction réglementée = interdite ou autorisée sous conditions suivant le cas.
 Établi le 08 1986 A.P. 18.05.15 ÉCHELLE
 Modifié le 08 1986
 Approuvé le 1986
 Dessinateur: 1/10000